

УТВЕРЖДАЮ
Руководитель Комиссии
Зам. н.с. адм. П.М.Р.
по соц. ин. инфраструкт. А.
« 25 » *С.П.* / 2019 г.

ПАСПОРТ ДОСТУПНОСТИ объекта социальной инфраструктуры (ОСИ)

1. Общие сведения об объекте

- 1.1. Наименование (вид) объекта Муниципальное автономное общеобразовательное учреждение «Бабкинская средняя школа»
- 1.2. Адрес объекта: 614540, Пермский край, Пермский район, пос. Кукуштан, ул. Мира, д. 9.
- 1.3. Сведения о размещении объекта:
- отдельно стоящее трехэтажное здание, площадь – 3443,5 кв. м
- наличие прилегающего земельного участка – 25370 кв. м.
- 1.4. Год постройки здания: 1968 г., последнего капитального ремонта: нет.
- 1.5. Дата предстоящих плановых ремонтных работ: текущий ремонт – 2020 г.; капитальный – не планируется.
- 1.6. Название организации (учреждения) (полное юридическое наименование - согласно Уставу, краткое наименование): Муниципальное автономное общеобразовательное учреждение «Бабкинская средняя школа» (МАОУ «Бабкинская средняя школа»)
- 1.7. Юридический адрес организации (учреждения): 614540, Пермский край, Пермский район, пос. Кукуштан, ул. Мира, д. 9
- 1.8. Основание для пользования объекта: оперативное управление.
- 1.9. Форма собственности: государственная.
- 1.10. Территориальная принадлежность: муниципальная.
- 1.11. Вышестоящая организация: УПРАВЛЕНИЕ ОБРАЗОВАНИЯ АДМИНИСТРАЦИИ МУНИЦИПАЛЬНОГО ОБРАЗОВАНИЯ «ПЕРМСКИЙ МУНИЦИПАЛЬНЫЙ РАЙОН»
- 1.12. Адрес вышестоящей организации: 614506, Пермский край, Пермский район, д. Кондратово, ул. Камская, д. 5б.

2. Характеристика деятельности организации на объекте (по обслуживанию населения)

- 2.1. Сфера деятельности: образование.
- 2.2. Виды оказываемых услуг: реализация основных общеобразовательных программ начального общего образования; реализация основных общеобразовательных программ основного общего образования; реализация основных общеобразовательных программ среднего общего образования; реализация основных общеобразовательных программ дошкольного общего образования; присмотр и уход; дополнительные общеобразовательные программы художественной, естественнонаучной, технической, социально-педагогической, туристско-краеведческой, физкультурно-спортивной направленностей; платные дополнительные образовательные услуги.
- 2.3. Форма оказания услуг: на объекте.
- 2.4. Категории обслуживаемого населения по возрасту: дети
- 2.5. Категории обслуживаемых инвалидов: Нет
- 2.6. Плановая мощность: посещаемость (количество обслуживаемых в день), вместимость, пропускная способность: 700 человек.
- 2.7. Участие в исполнении ИПР инвалида, ребенка-инвалида: нет.

3. Состояние доступности объекта

3.1. Путь следования к объекту пассажирским транспортом (описать маршрут движения с использованием пассажирского транспорта) Маршрут: 747 «д. Кондратово – п. Курашим – д. Кондратово»; 748 «п. Курашим – с. Платошино – д. Кондратово – с. Платошино – п. Курашим».

Наличие адаптированного пассажирского транспорта к объекту: нет.

3.2. Путь к объекту от ближайшей остановки пассажирского транспорта:

3.2.1. Расстояние до объекта от остановки транспорта: 250 м

3.2.2. Время движения (пешком): 4-6 минут

3.2.3. Наличие выделенного от проезжей части пешеходного пути: да, ширина пешеходного пути – 1,5 м.

3.2.4. Перекрестки: нерегулируемые, переходы обозначены знаком «Пешеходный переход» пешеходные переходы на ул. Калужская и Пальниковский тракт

3.2.5. Информация на пути следования к объекту: визуальная.

3.2.6. Перепады высоты на пути: Пешеходные переходы представляет собой ровную асфальтовую дорогу, на пересечении с проезжей частью оборудованы съезды.

3.3. Организация доступности объекта для инвалидов - форма обслуживания

№ п/п	Категория инвалидов (вид нарушения)	Вариант организации доступности объекта (формы обслуживания)
1	Все категории инвалидов и МГН в том числе инвалиды:	Б
2	передвигающиеся на креслах-колясках	ДУ
3	с нарушениями опорно-двигательного аппарата	Б
4	с нарушениями зрения	Б
5	с нарушениями слуха	ДУ
6	с нарушениями умственного развития	А

* - указывается один из вариантов: «А», «Б», «ДУ», «ВНД».

3.4. Состояние доступности основных структурно-функциональных зон

№ п/п	Основные структурно-функциональные зоны	Состояние доступности, в том числе для основных категорий инвалидов
1	Территория, прилегающая к зданию (участок)	ДП-И (К,О,С,Г,У)
2	Вход (входы) в здание	ДЧ-И (К,О,С,Г,У)
3	Путь (пути) движения внутри здания (в т. ч. пути эвакуации)	ДЧ-И (К,О,С,Г) ДП –В (У)
4	Зона целевого назначения здания (целевого посещения объекта)	ДЧ-И (К,О,С,Г) ДП –В (У)
5	Санитарно-гигиенические помещения	ДП-И (С,Г,У) ВНД (К,О)
6	Система информации и связи (на всех зонах)	ДП-И (У,О,Г) ДЧ-И (К,С)
7	Пути движения к объекту (от остановки транспорта)	ДУ

** Указывается: ДП-В - доступно полностью всем; ДП-И (К, О, С, Г, У) - доступно полностью избирательно (указать категории инвалидов); ДЧ-В - доступно частично всем; ДЧ-И (К, О, С, Г, У) - доступно частично избирательно (указать категории инвалидов); ДУ - доступно условно, ВНД - временно недоступно

3.5. ИТОГОВОЕ ЗАКЛЮЧЕНИЕ о состоянии доступности объекта социальной инфраструктуры.

По результатам обследования МАОУ «Бабкинская средняя школа» на объекте, доступны специальные выделенные участки и помещения для всех категорий инвалидов. Адаптированные основные общеобразовательные программы для инвалидов, в том числе с нарушением умственного развития. Доступно условно.

4. Управленческое решение (проект)

4.1. Рекомендации по адаптации основных структурных элементов объекта:

№ п/п	Основные структурно-функциональные зоны объекта	Рекомендации по адаптации объекта (вид работы)
1	Территория, прилегающая к зданию (участок)	Приведены в Приложении 1.
2	Вход (входы) в здание	Приведены в Приложении 2.
3	Путь (пути) движения внутри здания (в т.ч. пути эвакуации)	Приведены в Приложении 3.
4	Зона целевого назначения здания (целевого посещения объекта)	Приведены в Приложении 4.
5	Санитарно-гигиенические помещения	Приведены в Приложении 5.
6	Система информации на объекте (на всех зонах)	Приведены в Приложении 6.
7	Пути движения к объекту (от остановки транспорта)	Организационные мероприятия.
8	Все зоны и участки	Все виды работ по адаптации: ремонт (текущий); индивидуальное решение с ТСР; организационные мероприятия.

4. 2. Период проведения работ _____
в рамках исполнения Адресной программы адаптации объекта
(указывается наименование документа: программы, плана)

4.3 Ожидаемый результат (по состоянию доступности) после выполнения работ по адаптации _____

Оценка результата исполнения программы, плана (по состоянию доступности) ____

4.4. Для принятия решения требуется, не требуется (нужное подчеркнуть):

Согласование _____

Имеется заключение уполномоченной организации о состоянии доступности объекта (наименование документа и выдавшей его организации, дата), прилагается

4.5. Информация размещена (обновлена) на Карте доступности Пермского края, дата. Министерства социального развития Пермского края (<https://bezbarierov.permkrai.ru/>).

5. Особые отметки

Паспорт сформирован на основании:

1. Акта обследования объекта социальной инфраструктуры к паспорту доступности объекта социальной инфраструктуры от " ____ " _____ 20__ г.

УТВЕРЖДАЮ
Руководитель Комиссии
Зам. глав. адм. ММР
по сов. р-но Пермский Акт.
«23» *И* 20 *19* г.

**АКТ ОБСЛЕДОВАНИЯ
объекта социальной инфраструктуры
К ПАСПОРТУ ДОСТУПНОСТИ
объекта социальной инфраструктуры**

п. Кукуштан

«___» _____ 2019 г.

1. Общие сведения об объекте

- 1.1. Наименование (вид) объекта Муниципальное автономное общеобразовательное учреждение «Бабкинская средняя школа»
- 1.2. Адрес объекта: 614540, Пермский край, Пермский район, пос. Кукуштан, ул. Мира, д. 9.
- 1.3. Сведения о размещении объекта:
- отдельно стоящее трехэтажное здание, площадь – 3443,5 кв. м
- наличие прилегающего земельного участка – 25370 кв. м.
- 1.4. Год постройки здания: 1968 г., последнего капитального ремонта: нет.
- 1.5. Дата предстоящих плановых ремонтных работ: текущий ремонт – 2020 г.; капитальный – не планируется.
- 1.6. Название организации (учреждения) (полное юридическое наименование - согласно Уставу, краткое наименование): Муниципальное автономное общеобразовательное учреждение «Бабкинская средняя школа» (МАОУ «Бабкинская средняя школа»)
- 1.7. Юридический адрес организации (учреждения): 614540, Пермский край, Пермский район, пос. Кукуштан, ул. Мира, д. 9

2. Характеристика деятельности организации на объекте

- 2.1. Сфера деятельности: образование.
- 2.2. Виды оказываемых услуг: реализация основных общеобразовательных программ начального общего образования; реализация основных общеобразовательных программ основного общего образования; реализация основных общеобразовательных программ среднего общего образования; реализация основных общеобразовательных программ дошкольного общего образования; присмотр и уход; дополнительные общеобразовательные программы художественной, естественнонаучной, технической, социально-педагогической, туристско-краеведческой, физкультурно-спортивной направленностей; платные дополнительные образовательные услуги.

3. Состояние доступности объекта

- 3.1. Путь следования к объекту пассажирским транспортом (описать маршрут движения с использованием пассажирского транспорта) Маршрут: 747 «д. Кондратово – п. Курашим – д. Кондратово»; 748 «п. Курашим – с. Платошино – д. Кондратово – с. Платошино – п. Курашим».
Наличие адаптированного пассажирского транспорта к объекту: нет.
- 3.2. Путь к объекту от ближайшей остановки пассажирского транспорта:
- 3.2.1. Расстояние до объекта от остановки транспорта: 250 м
- 3.2.2. Время движения (пешком): 4-6 минут
- 3.2.3. Наличие выделенного от проезжей части пешеходного пути: да, ширина пешеходного пути – 1,5 м.

3.2.4. Перекрестки: нерегулируемые, переходы обозначены знаком «Пешеходный переход» пешеходные переходы на ул. Калужская и Пальниковский тракт

3.2.5. Информация на пути следования к объекту: визуальная.

3.2.6. Перепады высоты на пути: Пешеходные переходы представляет собой ровную асфальтовую дорогу, на пересечении с проезжей частью оборудованы съезды.

3.3. Организация доступности объекта для инвалидов - форма обслуживания

№ п/п	Категория инвалидов (вид нарушения)	Вариант организации доступности объекта (формы обслуживания)
1	Все категории инвалидов и МГН в том числе инвалиды:	Б
2	передвигающиеся на креслах-колясках	ДУ
3	с нарушениями опорно-двигательного аппарата	Б
4	с нарушениями зрения	Б
5	с нарушениями слуха	ДУ
6	с нарушениями умственного развития	А

* - указывается один из вариантов: «А», «Б», «ДУ», «ВНД».

3.4. Состояние доступности основных структурно-функциональных зон

№ п/п	Основные структурно-функциональные зоны	Состояние доступности, в том числе для основных категорий инвалидов
1	Территория, прилегающая к зданию (участок)	ДП-И (К,О,С,Г,У)
2	Вход (входы) в здание	ДЧ-И (К,О,С,Г,У)
3	Путь (пути) движения внутри здания (в т. ч. пути эвакуации)	ДЧ-И (К,О,С,Г) ДП -В (У)
4	Зона целевого назначения здания (целевого посещения объекта)	ДЧ-И (К,О,С,Г) ДП -В (У)
5	Санитарно-гигиенические помещения	ДП-И (С,Г,У) ВНД (К,О)
6	Система информации и связи (на всех зонах)	ДП-И (У,О,Г) ДЧ-И (К,С)
7	Пути движения к объекту (от остановки транспорта)	ДУ

** Указывается: ДП-В - доступно полностью всем; ДП-И (К, О, С, Г, У) - доступно полностью избирательно (указать категории инвалидов); ДЧ-В - доступно частично всем; ДЧ-И (К, О, С, Г, У) - доступно частично избирательно (указать категории инвалидов); ДУ - доступно условно, ВНД - временно недоступно

3.5. ИТОГОВОЕ ЗАКЛЮЧЕНИЕ о состоянии доступности объекта социальной инфраструктуры.

По результатам обследования МАОУ «Бабкинская средняя школа» на объекте, доступны специальные выделенные участки и помещения для всех категорий инвалидов. Адаптированные основные общеобразовательные программы для инвалидов, в том числе с нарушением умственного развития.

4. Управленческое решение (проект)

4.1. Рекомендации по адаптации основных структурных элементов объекта:

№ п/п	Основные структурно-функциональные зоны объекта	Рекомендации по адаптации объекта (вид работы)
1	Территория, прилегающая к зданию (участок)	Приведены в Приложении 1.
2	Вход (входы) в здание	Приведены в Приложении 2.
3	Путь (пути) движения внутри здания (в т.ч. пути эвакуации)	Приведены в Приложении 3.
4	Зона целевого назначения здания (целевого посещения объекта)	Приведены в Приложении 4.
5	Санитарно-гигиенические помещения	Приведены в Приложении 5.
6	Система информации на объекте (на всех зонах)	Приведены в Приложении 6.
7	Пути движения к объекту (от остановки транспорта)	Организационные мероприятия.
8	Все зоны и участки	Все виды работ по адаптации: ремонт (текущий); индивидуальное решение с ТСР; организационные мероприятия.

4.2. Период проведения работ _____

в рамках исполнения Адресной программы адаптации объекта

(указывается наименование документа: программы, плана)

4.3 Ожидаемый результат (по состоянию доступности) после выполнения работ по адаптации _____

Оценка результата исполнения программы, плана (по состоянию доступности) __

4.4. Для принятия решения требуется, не требуется (нужное подчеркнуть):

Согласование _____

Имеется заключение уполномоченной организации о состоянии доступности объекта (наименование документа и выдавшей его организации, дата), прилагается

4.5. Информация размещена (обновлена) на Карте доступности Пермского края, дата. Министерства социального развития Пермского края (<https://bezbarierov.permkrai.ru/>)

5. Особые отметки

ПРИЛОЖЕНИЯ:

Результаты обследования:

- | | |
|--|---------|
| 1. Территории, прилегающей к объекту | на 3 л. |
| 2. Входа (входов) в здание | на 6 л. |
| 3. Путей движения в здании | на 6 л. |
| 4. Зоны целевого назначения объекта | на 4 л. |
| 5. Санитарно-гигиенических помещений | на 2 л. |
| 6. Системы информации (и связи) на объекте | на 3 л. |

Кадастровый, технический паспорт, поэтажные планы на _____ 13 _____ л.

Другое (в том числе дополнительная информация о путях движения к объекту)

Руководитель Комиссии

*Зам. зав. адм. отд. ВЛФ
по соц. р-ону*

Норкина А.А.

(Должность, Ф.И.О.)

(Подпись)

Члены Комиссии:

Матвеева П.В. МКЧ КРР

(Должность, Ф.И.О.)

(Подпись)

Аач. МО МКЧ Управление

(Должность, Ф.И.О.)

(Подпись)

Благоусиль. Перл. р-он

М. специалист УЭР

(Должность, Ф.И.О.)

(Подпись)

Самойлова Л.Г.

(Подпись)

В том числе:
представитель общественной
организации инвалидов

(Должность, Ф.И.О.) (Подпись)
Председатель ЗСО З.С. Кошкин

(Должность, Ф.И.О.) (Подпись)

представитель организации,
расположенной на объекте

Зам. директора АИЧ Дрохов АВ




(Должность, Ф.И.О.) (Подпись)



(Должность, Ф.И.О.) (Подпись)

I. Результаты обследования:

1. Территория, прилегающая к зданию

МАОУ «Бабкинская средняя школа», пос. Кукуштан, ул. Мира, д. 9.


№ п/п	Наименование функционально-планировочного элемента	Норматив	Ссылка на норматив	Наличие элемента			Фактическое состояние	Выявленные нарушения и замечания	
				есть/нет	№ на плане	фото		Содержание	Значимо для инвалида (категория)
1.1.	Вход (входы) на территорию объекта	Ширина прохода в ограждении должна быть не менее 0,9 м.	п. 5.1. СП 136.13330.2012	Есть			При входе на территорию объекта имеется калитка, ее ширина – 1,24,9 м.	Соответствует нормативу.	К,О
		Вход на участок следует оборудовать доступными для МГН, в том числе инвалидов-колясочников, элементами информации об объекте.	п.4.1.1 СП59.13330.2012	Есть			Информация имеется	Соответствует нормативу	К,О,
1.2.	Вход (входы) на территорию объекта	Ширина прохода в ограждении должна быть не менее 0,9 м.	п. 5.1. СП 136.13330.2012	Есть			При въезде на территорию объекта имеются распашные ворота, шириной – 4,95 м.	Соответствует нормативу.	К,О

1.3.	Путь (пути) движения на территории	- Перепад высот в местах съезда с тротуара на проезжую часть – не более 0,015м. - Маршрут движения должен быть ровным, без зазоров, предотвращающим скольжение. - Создание специальных участков для передвижения инвалидов.	п.4.1.10, п. 4.1.11 СП 59.13330.2012, п. 4.1.7 СП 59.13330.2012, п. 6.1.4. СП 140.13330.2012	Есть			Маршрут движения по территории не ровный, имеются зазоры. Специальные участки для передвижения инвалидов.	Не соответствует нормативу. Не соответствует нормативу.	К, О К, О
1.4.	Автостоянка и парковка.	Ст. 15 Федерального закона от 24.11.1995 N 181-ФЗ.		Есть	-		Вход для транспортных средств закрыт. Организован подъезд транспортных средств родителей детей-инвалидов и инвалидов непосредственно к входу.	Соответствует нормативу.	К,О,С,Г,У

Работа по адаптации объектов

1.1	№ п/п	Наименование функционально-планировочного элемента	Содержание
1.3.	Путь (пути) движения на территории	Маршрут движения должен быть ровным, без зазоров,	Капитальный ремонт территории
ОБЩИЕ требования к зоне		Не требуются	





II. Заключение по зоне:

Наименование структурно-функциональной зоны	Состояние доступности (к пункту 3.4 Акта обследования ОСИ)	Приложение		Рекомендации по адаптации (вид работы) к пункту 1.2 Акта обследования ОСИ
		№ на плане	фото	
Территория, прилегающая к зданию.	ДП-И (К,О,С,Г,У) – доступно полностью избирательно для инвалидов на креслах-колясках, с нарушением опорно-двигательного аппарата, с нарушением слуха и зрения, нарушением умственного развития			Проведены инструктажи с сотрудниками образовательного учреждения



Приложение 2
к Акту обследования
объекта социальной инфраструктуры
к паспорту доступности
объекта социальной инфраструктуры
от "___" _____ 20__ г.





**I. Результаты обследования:
2. Входа (входов) в здание**



МАОУ «Бабкинская средняя школа», пос. Кукуштан, ул. Мира, д. 9.

№ п/п	Наименование функционально-планировочного элемента	Норматив	Ссылка на норматив	Наличие элемента			Фактическое состояние	Выявленные нарушения и замечания	
				есть/нет	№ на плане	фото		Содержание	Значимо для инвалида (категория)
2.1	Лестница (наружная).								
2.1.1	Поручни лестниц с обеих сторон лестничного марша.	Наличие.	п. 5.2.15 СП 59.13330.2012	Нет			Поручни не установлены с обеих сторон.	Не соответствует нормативу.	О,С
2.1.2	Ширина лестничного марша.	Не менее 1,35 м.	п. 4.1.12 СП 59.13330.2012	Есть			Ширина марша – 3,80 м.	Соответствует нормативу.	О,С
2.1.3	Ширина проступи лестниц.	0,35 – 0,4м.	п. 4.1.12 СП 59.13330.2012	Есть			Ширина проступи ступеней от 0,30 м.	Не соответствует нормативу.	О,С
2.1.4	Высота подступенка.	0,12-0,15 м.	п. 4.1.12 СП 59.13330.2012	Есть			Высота подступенка ступеней лестницы от 0,12 до 0,20м.	Не соответствует нормативу.	О,С

2.1.5	Все ступени лестниц в пределах одного марша	одинаковы по размерам ширины проступи и высоты подступенка.	п. 5.1.12 СП 59. 13330.2016	Есть			Высота подъема ступеней не одинаковая.	Не соответствует нормативу.	С
2.1.6	Поверхность ступеней.	Имеет антискользящее покрытие и шероховата.	п. 4.1.12 СП 59. 13330.2012	Есть			Ступени облицованы нескользящей плиткой	Соответствует нормативу.	О,С,Г,У
2.1.7	Краевые ступени лестничного марша.	Выделены цветом или фактурой.	п. 4.1.12 СП 59. 13330.2012	Есть			Краевые ступени лестничного марша не выделены контрастной полосой.	Не соответствует нормативу.	О,С,Г,У
2.1.8	Предупредительные тактильные полосы.	Наличие перед открытой лестницей за 0,8-0,9 м. шириной 0,3-0,5 м.	п. 4.1.12 СП 59. 13330.2012	Есть			Боковые края ступеней не оборудованы бортиками на высоте 0,2 м.	Не соответствует нормативу.	О,С,Г,У
2.2	Пандус (наружный) - отсутствует.								
2.2.1	Пандус (наружный)	«Нулевой вход». Габариты площадки - ширина 1,5 м. и более - глубина 1,8 м. и более		Есть			Нулевой вход, пандус не требуется. Габариты площадки 3,45 x 4,80 м.	Соответствует нормативу.	К,О
2.3	Входная площадка (перед дверью).								
2.3.1	Поверхность покрытия входной площадки.	Твердая, не допускающая скольжения при намокании.	п. 5.1.3 СП 59. 13330.2012	Есть		 	Поверхность входной площадки крыльца нескользкая.	Соответствует нормативу.	К,О,С,Г,У
2.3.2	Размеры входной площадки.	Не менее 2,2 x 2,2м	п. 5.1.3 СП 59. 13330.2012	Есть			Ширина площадки 3,45 м, глубина – 4,80 м	Соответствует нормативу	К

2.4.	Дверь (входная)							
2.4.1	Входные двери	<p>- Хорошо опознаваемы (контрастны по цвету) –</p> <p>Имеют символ, указывающий на их доступность.</p>	п. 5.1.6 СП 59. 13330.2012	<p>Есть</p> <p>Есть</p>		<p>Контрастные по цвету.</p> <p>Знака доступности есть</p>	<p>Соответствует нормативу.</p> <p>Соответствует нормативу.</p>	<p>К,О,С,Г,У</p> <p>К,О,С,Г,У</p>
2.4.2	Ручка входной двери	<p>- На высоте не более 1,1 м и не менее 0,85 м от пола.</p> <p>- Имеют форму, позволяющую управлять ими одной рукой и не требующую применения больших усилий или значительных поворотов руки в запястье.</p> <p>- Окрашена в отличные от дверного полотна контрастные цвета.</p>	п. 5.4.2., 5.1.5 СП 59. 133302012	<p>Есть</p> <p>Есть</p>		<p>- Высота расположения дверной ручки – 0,87 м.</p> <p>- Имеет не удобную форму для открывания двери.</p> <p>-Контраста ручки и двери по цвету нет</p>	<p>Соответствует нормативу.</p> <p>Не соответствует нормативу.</p> <p>Не соответствует нормативу.</p>	<p>К,О,С,Г,У</p>

2.4.3	Ширина дверного проема в свету.	От 0,9 до 1,2 м.	п. 5.1.4 СП 59.13330.2012	Есть		Ширина одной створки дверного проема в свету – 0,9 м, двух створок 1,45 м.	Соответствует нормативу.	К
2.4.4	Порог двери.	Не выше 0,014 м., каждого элемента	п. 5.1.4 СП 59.13330.2012	Есть		Высота порога входной двери 0,04 м	Не соответствует нормативу.	К,О,С
2.4.4	Входная дверь	имеет знак, указывающий на доступность здания.	п. 6.1.7 СП 59.13330.2016	Есть		Входная дверь идентифицирована контрастным цветом	Соответствует нормативу.	К,О,С,Г,У
2.5. Тамбур								
2.5.1	Поверхность покрытия тамбура.	Твердая, не допускающая скольжения при намокании.	п. 5.1.3 СП 59.13330.2012	Есть		Поверхность тамбура не скользкая.	Соответствует нормативу.	К,О,С,Г,У
2.5.2	Размеры тамбура.	Глубина – не менее 2,3м. Ширина – не менее 1,5м.	п. 5.1.7 СП 59.13330.2012	Есть		Глубина 5,90 м, ширина 2,85 м	Соответствует нормативу.	К

2.6.	Дверь из тамбура в помещение								
2.6.1	Ширина дверного полотна.	Не менее 0,9 м	п. 6.2.4 СП 59. 13330. 2016	Есть			Ширина створки двери – 0,9 м.,	Соответствует нормативу.	К
2.6.2	Порог двери.	Не выше 0,014 м.	п. 6.1.5 СП 59. 13330. 2016	Есть			Порог высотой 0,05м .	Не соответствует нормативу.	К,О,С

Работа по адаптации объектов

№ п/п	Наименование функционально-планировочного элемента	Содержание	Виды работ
2.4.2	Контрастные сочетания цветов в применяемом оборудовании .	Дверные наличники или края дверного полотна и ручки рекомендуется окрашивать в отличные от дверного полотна контрастные цвета.	Организационные мероприятия.
ОБЩИЕ требования к зоне		Привести в соответствие установленным нормативам.	

II. Заключение по зоне:





Наименование структурно-функциональной зоны	Состояние доступности (к пункту 3.4 Акта обследования ОСИ)	Приложение		Рекомендации по адаптации (вид работы) к пункту 2.1.4 Акта обследования ОСИ
		№ на плане	фото	
Вход в здание	ДЧ-И (К,О,С,Г,У) – доступно частично избирательно для инвалидов на креслах-колясках, с нарушением опорно-двигательного аппарата, с нарушением слуха и зрения, нарушением умственного развития.	-		Организационные мероприятия





1. Результаты обследования:

3. Пути движения в здании

МАОУ «Бабкинская средняя школа», пос. Кукуштан, ул. Мира, д. 9 пос. Кукуштан, ул. Мира, д. 9

№ п/п	Наименование функционально-планировочного элемента	Норматив	Ссылка на норматив	Наличие элемента			Фактическое состояние	Выявленные нарушения и замечания	
				есть/нет	№ на плане	фото		Содержание	Значимо для инвалида (категория)
3.1	Контрольно-пропускное устройство	Контрольно-пропускные устройства и турникеты шириной в свету не менее 1,0 м, приспособленные для пропуска инвалидов на креслах-колясках.	п. 5.2.1 СП 59.13330.2012	Есть			Ширина прохода КПУ и турникета 2,40 м	Соответствует нормативу.	К
3.1.1	Ширина пути движения от входной двери к КПУ.	Минимальное пространство не менее 1,2 м.	п. 5.2.1 СП 59.13330.2012	Есть			Размеры вестибюля 6,00 x 16,70 м.	Соответствует нормативу.	К
3.1.2	Ширина пути движения в вестибюле.	Минимальное пространство не менее 1,2 м.	п. 5.2.1 СП 59.13330.2012	Есть			Ширина прохода к зоне переодевания обуви 4,55 м.	Соответствует нормативу.	К
3.1.3	Ширина пути движения к зоне переодевания (ожидания).	Минимальное пространство не менее 1,2 м.	п. 5.2.1 СП 59.13330.2012	Есть			Расстояние между скамейками 1,1 м, не установлены стационарно.	Соответствует нормативу.	К

3.1.4	Высота стойки дежурного охраны.	Не более 0,85 м от уровня пола.	п. 7.1.9 СП 59.13330.2012	Есть		Высота стойки дежурного 1,12 м.	Не соответствует нормативу.	К
3.1.5	Скамейки в местах отдыха.	Высотой 0,38-0,58 м с опорой для спины, должны иметь не менее одного подлокотника.	п. 4.3.2 СП 59.13330.2012	Есть		Высота скамеек 0,36 м, оборудованы опорой для спины и подлокотниками.	Соответствует нормативу.	О
3.2 Коридор на 1-ом этаже								
3.2.1	Ширина основных коридоров.	Минимальное пространство не менее 1,2 м.	п. 5.2.1 СП 59.13330.2012	Есть		Ширина коридоров на этаже здания от 1,5 до 1,85 м.	Соответствует нормативу.	К
3.2.2	Ширина коридора в актовый зал, столовую.	Минимальное пространство не менее 1,2 м.	п. 5.2.1 СП 59.13330.2012	Есть		Ширина коридора 1,35 м..	Соответствует нормативу.	К

3.2.3	Участки пола на путях движения	должны иметь контрастно окрашенную поверхность.	п. 5.2.3 СП 59.13330.2012	Есть			Контрастно окрашенной поверхность пола нет	Не соответствует нормативу.	С
3.2.4	Ширина пути движения к зоне и в зоне отдыха.	Минимальное пространство не менее 1,2 м.	п. 5.2.1 СП 59.13330.2012	Есть			Размеры холла 6,0 х 16,70 м. Ширина прохода 5,50 м.	Соответствует нормативу.	К
3.2.5	Скамейки в местах отдыха.	Высотой 0,38-0,58 м с опорой для спины, должны иметь не менее одного подлокотника.	п. 4.3.2 СП 59.13330.2012	Есть			Высота скамеек 0,45м, оборудованы опорой для спины и подлокотниками.	Соответствует нормативу.	О
3.3	Двери на путях движения.								
3.4.1	Двери в коридорах. Ширина дверных проемов в свету. Высота порога.	Не менее 0,9 м. Не более 0,014 м.	п. 5.2.4 СП 59.13330.2012	Есть			Ширина одной створки 0,9 м, при открывании обеих створок 1,30 м. Высота порога 0,01 м.	Соответствует нормативу.	К,О
3.4.2	Контрастная маркировка на прозрачном полотне двери.	Высотой не менее 0,1м, шириной 0,2м, на уровне не ниже 1,2 м и не выше 1,5 м от поверхности пути.	п. 5.1.5 СП 59.13330.2012	Есть			Контрастной маркировки на всех прозрачных полотнах двери есть.	Соответствует нормативу.	С

3.4.2	Двери к лестничному маршу и запасному выходу. Ширина двери. Высота порога.	Не менее 0,9 м. Не более 0,014 м.	п. 5.2.4 СП 59. 13330.2012	Есть Есть		Одна створка – 0,9м. Высота порога 0,05м.	Соответствует нормативу. Не соответствует нормативу.	К,О,С
3.4.3	Двери к блоку спортивных помещений. Ширина двери. Высота порога.	Не менее 0,9 м. Не более 0,014 м.	п. 5.2.4 СП 59. 13330.2012	Есть Есть		Ширина дверного проема 1,30 м. Высота порога 0,15 м..	Соответствует нормативу. Не соответствует нормативу.	К,О,С
3.5	Лестница (внутренняя). 3-х этажное здание, два лестничных марша по 6 пролетов с первого по третий этаж . Все лестничные марши оборудованы по единому проекту – они однотипны.							
3.5.1	Ширина марша.	Не менее 1,35 м.	п. 5.2.10 СП 59. 13330.2012	Есть		Ширина марша 1,35 м.	Соответствует нормативу.	О,С
3.5.2	Ширина проступи лестниц.	Не менее 0,3 м.	СП 136.13330.2012	Есть		Ширина проступи ступеней 0,3м.	Соответствует нормативу.	О,С
3.5.3	Высота подступенка для ступеней лестниц внутри здания.	Не более 0,15 м.	СП 136.13330.2012	Есть		Высота подступенка 0,13 м.	Соответствует нормативу.	О,С
3.5.4	Поручни лестниц.	- Установлены вдоль обеих сторон. - Непрерывны по всей длине.	п. 5.2.15 СП 59. 13330.2012	Есть		Установлены с одной стороны марша, прерываются на межмаршевых площадках.	Не соответствует нормативу.	О,С






3.5.5	Высота поручней лестниц	0,9 м (допуск от 0,85 до 0,92 м).	п. 5.2.15 СП 59.13330.2012	Есть		Высота поручней 0,9 м.	Соответствует нормативу.	О,С
3.5.6	Краевые ступени лестничных маршей.	Выделены цветом или фактурой.	п. 5.1.12 СП 59.13330.2016	Есть		Краевые ступени выделены цветом, но не выделены и фактурой.	Не соответствует нормативу.	О,С


Работа по адаптации объектов

№ п/п	Наименование функционально-планировочного элемента	Содержание	Виды работ
3.1.3	Высота стойки дежурного персонала.	Оборудовать часть стойки на высоте не более 0,85 м от уровня пола.	Организационные мероприятия.
3.4.2	Контрастная маркировка на прозрачном полотне двери.	Нанести контрастная маркировка на прозрачные двери	Текущий ремонт
3.5.4	Поручни лестниц.	Поручни вдоль стены на лестничном марше не предусмотрены проектом	Организационные мероприятия.
ОБЩИЕ требования к зоне		Привести в соответствие установленным нормативам.	

II. Заключение по зоне:

Наименование структурно-функциональной зоны	Состояние доступности (к пункту 3.4 Акта обследования ОСИ)	Приложение		Рекомендации по адаптации (вид работы) к пункту 3.2.3 Акта обследования ОСИ
		№ на плане	фото	
Пути движения в здании	<p>ДЧ-И (К,О,С,Г) – зона доступно полностью избирательно для инвалидов на креслах-колясках, с нарушением опорно-двигательного аппарата с нарушением слуха и зрения.</p> <p>ДП-В (У) – зона доступна полностью всем для инвалидов нарушением умственного развития.</p>			Организационные мероприятия.

4.2	Спортивный зал	Расположение на первом этаже здания		Есть			Спортивный зал расположен на первом этаже здания	Соответствует нормативу	К, О
4.2.1	Ширина дверных проемов в свету. Высота порога.	Не менее 0,9 м. Не более 0,014 м.	п. 5.2.4 СП 59.13330.2012	Есть			Ширина дверного проема 1,24 м. Высота порога 0,16 м.	Не соответствует нормативу	К, О
4.3	Столовая, актовый зал,	Расположение на первом этаже здания		Есть			Столовая, актовый зал расположены на первом этаже здания	Соответствует нормативу	К, О
4.3.1	Ширина дверных проемов в свету. Высота порога.	Не менее 0,9 м. Не более 0,014 м.	п. 5.2.4 СП 59.13330.2012	Есть			Ширина дверного проема 1,12 м. Высота порога 0,014 м.	Соответствует нормативу	К, О
4.4.	Учебный кабинет начального класса	Расположение на первом этаже здания		Есть			Спортивный зал расположен на первом этаже здания	Соответствует нормативу	К, О

Ширина дверных проемов в свету. Высота порога.	Не менее 0,9 м. Не более 0,014 м.	п. 5.2.4 СП 59. 13330.2012	Есть			Ширина дверного проема 1,22 м. Высота порога 0,05 м.	Не соответствует нормативу	К, О
---	--	----------------------------------	------	--	---	---	-----------------------------------	------

Работа по адаптации объектов

№ п/п	Наименование функционально-планировочного элемента	Содержание	Виды работ
4.1.	Зоны целевого назначения здания		
ОБЩИЕ требования к зоне		Привести в соответствие установленным нормативам	


II. Заключение по зоне:

Наименование структурно-функциональной зоны	Состояние доступности (к пункту 3.4 Акта обследования ОСИ)	Приложение		Рекомендации по адаптации (вид работы) к пункту 4.1.1 Акта обследования ОСИ
		№ на плане	фото	
Зоны целевого назначения здания	ДЧ-И (К,О,С,Г) – зона доступно полностью избирательно для инвалидов на креслах-колясках, с нарушением опорно-двигательного аппарата с нарушением слуха и зрения. ДП-В (У) – зона доступна полностью всем для инвалидов с нарушением умственного развития.			Организационные мероприятия

**I. Результаты обследования:
5. Санитарно-бытовые помещения**

МАОУ «Бабкинская средняя школа», пос. Кукуштан, ул. Мира, д. 9 пос. Кукуштан, ул. Мира, д. 9


№ п/п	Наименование функционально-планировочного элемента	Норматив	Ссылка на норматив	Наличие элемента			Фактическое состояние	Выявленные нарушения и замечания	
				есть/нет	№ на плане	фото		Содержание	Значимо для инвалида (категория)
5.1.	Санитарно-бытовые помещения для инвалидов: общие требования								
5.1.1	Санитарно-гигиенические помещения для инвалидов.	Наличие на каждом этаже доступной кабины в санузлах для инвалидов или универсальной кабины.	п. 5.3.1 СП 59.13330.2012 МДС 35-4.2000	Есть	-		Санитарно-гигиенические помещения для инвалидов не оборудованы.	Не соответствует нормативу, отсутствует универсальная кабина.	К,О,С
5.1.2	Ширина двери. Открывание двери. Порог двери.	Не менее 0,9 м. Наружу. Не более 0,014 м.	п. 5.3.3, 5.2.4 СП 59.13330.2012	Есть			Ширина двери 0,75 м. Открывание двери – наружу. Высота порога 0,15 м.	Не соответствует нормативу.	К,О

5.1.3	Краны с рычажной ручкой и термостатом, а при возможности – с автоматическими и сенсорными кранами бесконтактного типа. Применение кранов с отдельным управлением горячей и холодной водой не допускается.	Наличие.	п. 5.3.9 СП 59.13330.2012	Есть -		Оборудован кран с рычажной ручкой регулировки воды.	Соответствует нормативу.	К,О,С
-------	---	----------	---------------------------	--------	---	---	--------------------------	-------

Рекомендации по адаптации основных структурных элементов объекта

№ п/п	Наименование функционально-планировочного элемента	Содержание	Виды работ
5	Санитарно-бытовые помещения	Не предусмотрено проектом.	Капитальный ремонт
Общие требования к зоне		Привести в соответствие нормативам.	



II. Заключение по зоне:

Наименование структурно-функциональной зоны	Состояние доступности (к пункту 3.4 Акта обследования ОСИ)	Приложение		Рекомендации по адаптации (вид работы) к пункту 4.1 Акта обследования ОСИ
		№ на плане	фото	
Санитарно-бытовые помещения.	ДП-И (С,Г,У) – функциональная зона полностью доступна для инвалидов с нарушением органов зрения, с нарушением слуха, умственного развития и инвалидов с нарушением ВНД-(К,О) – функциональная зона временно не доступна для инвалидов на креслах-колясках, опорно-двигательного аппарата.	-		Капитальный ремонт.

I. Результаты обследования:

6. Системы информации на объекте

МАОУ «Бабкинская средняя школа», пос. Кукуштан, ул. Мира, д. 9 пос. Кукуштан, ул. Мира, д. 9


№ п/п	Наименование функционально-планировочного элемента	Норматив	Ссылка на норматив	Наличие элемента			Фактическое состояние	Выявленные нарушения и замечания	
				есть/нет	№ на плане	фото		Содержание	Значимо для инвалида (категория)
6.1. Визуальные, акустические, тактильные средства информации.									
6.1.1	Возможность получения заблаговременной информации о доступности объекта и режиме его функционирования (по интернету, по телефону), порядке обслуживания инвалидов.	Наличие.	п. 4.3.3. СП 136.13330.2012 ГОСТ Р 52872-2012.	Есть	-		Учреждение имеет официальный сайт kukubabka.ru на сайте размещена информация о предоставлении услуг МГН, о доступности объекта. Сайт адаптирован для инвалидов по зрению.	Соответствует нормативу.	К,О,С,Г,У
6.1.2	Визуальная, звуковая и тактильная информация с указанием направления движения и мест получения услуги.	Наличие.	п. 5.5.2, 5.5.3 СП 59.13330.2012	Есть	-		На объекте имеется визуальная информация: таблички с названием помещения и знаком доступности инвалидов, информационные стенды, расписание.	Соответствует нормативу.	К,О,С,Г,У

6.1.3	Расписание на этажах.	<p>- Располагается на контрастном фоне с размерами знаков, соответствующими расстоянию рассмотрения (для слабовидящих).</p> <p>- Размещается с учетом зоны досягаемости инвалидов на креслах-колясках. Максимальная высота 1,2 м.</p> <p>- Для слабовидящих размещается в адаптированной форме: должна быть выполнена крупным (высота прописных букв не менее 7,5 см), рельефно-контрастным шрифтом (на белом или желтом фоне).</p>	<p>п. 5.5.4, п. 5.5.7 СП 59.13330.2012, приказ Министерства и образования РФ от 30 августа 2013 г. № 1015.</p>	<p>Есть</p> <p>Есть</p> <p>Есть</p>			<p>- Визуальная информация контрастна по цвету со стендом.</p> <p>- Размер шрифта не соответствует расстоянию рассмотрения: мелкий шрифт информации.</p> <p>- Расписание не адаптировано для слабовидящих.</p>	<p>Соответствует нормативу.</p> <p>Не соответствует нормативу.</p> <p>Не соответствует нормативу.</p>	
-------	-----------------------	---	--	-------------------------------------	--	--	--	---	--

Работа по адаптации объектов

№ п/п	Наименование функционально-планировочного элемента	Содержание	Виды работ
6.1.2	Расписание и информационные стенды на этажах.	Размещать информацию, выполненную крупным шрифтом, в месте, где отсутствует бликование, слепящее освещение.	Организационные мероприятия.
6.1.3		Разместить с учетом зоны досягаемости инвалидов на креслах-колясках.	Организационные мероприятия.
		Обеспечить информационную доступность для слабовидящих.	Организационные мероприятия.
ОБЩИЕ требования к зоне		Привести в соответствие установленным нормативам.	

II. Заключение по зоне:

Наименование структурно-функциональной зоны	Состояние доступности (к пункту 3.4 Акта обследования ОСИ)	Приложение		Рекомендации по адаптации (вид работы) к пункту 4.1 Акта обследования ОСИ
		№ на плане	фото	
Система средств информации.	<p>ДП-И (У,О,Г) – доступно полностью избирательно для инвалидов с нарушением умственного развития, с нарушением опорно-двигательного аппарата, с нарушением слуха.</p> <p>ДЧ-И (К,С) – доступно частично избирательно для инвалидов на креслах-колясках, для инвалидов с нарушением зрения,</p>	-		Организационные мероприятия.

**ДОКУМЕНТ ПОДПИСАН
ЭЛЕКТРОННОЙ ПОДПИСЬЮ**

СВЕДЕНИЯ О СЕРТИФИКАТЕ ЭП

Сертификат 620742407212716292896657514693751711534004166514

Владелец Ширяева Елена Сергеевна

Действителен с 20.09.2024 по 20.09.2025